

# Niederschlag: Ereignisse

Flussgebiet: Reuss

Messstelle: Emmen, Buholz

Messstellen-Nr.: LU01

Koordinaten: 666 800 / 215 725

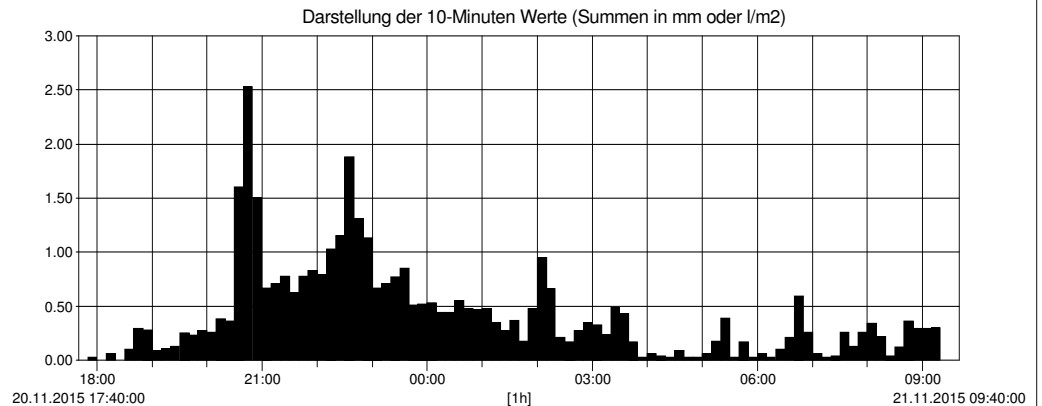
Stationshöhe: 425 m ü.M.

2015 3 grösste Ereignisse im Jahr 2015

(Definition Ereignis: Niederschlagsunterbrüche < 60 Minuten)

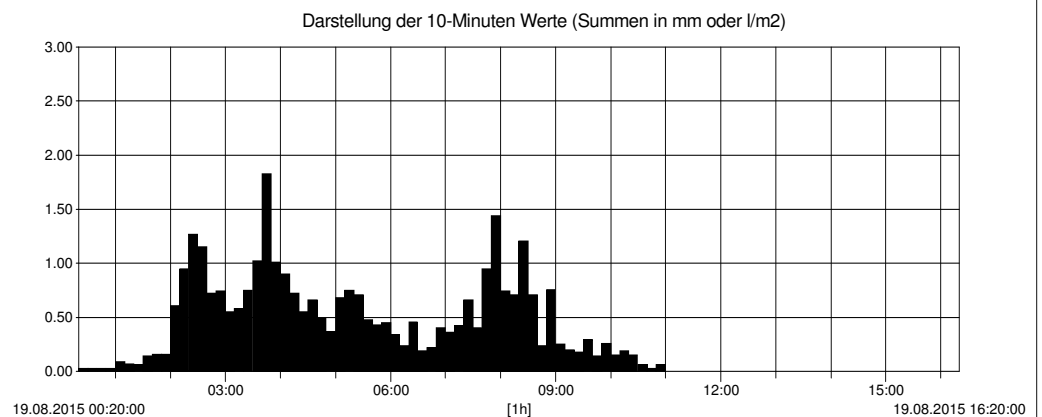
## Grösstes Ereignis 2015

Beginn	20.11.2015 17:54
Ende	21.11.2015 09:19
Dauer	15 Stunden 25 Minuten
Niederschlag Summe	38.69 mm
Intensität	6.97 l/(s*ha)
max. 10-Min-Wert	2.53 mm
Datum Zeit	20.11.2015 20:50



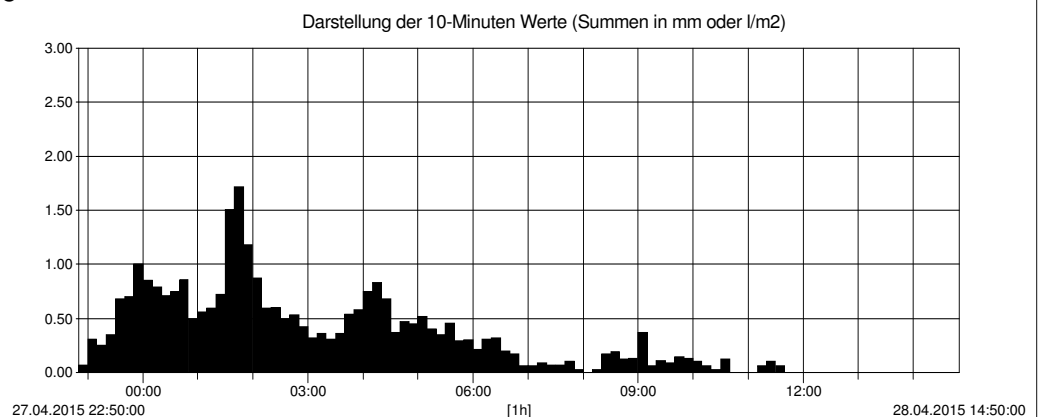
## 2. grösstes Ereignis 2015

Beginn	19.08.2015 00:30
Ende	19.08.2015 10:57
Dauer	10 Stunden 27 Minuten
Niederschlag Summe	31.58 mm
Intensität	8.39 l/(s*ha)
max. 10-Min-Wert	1.83 mm
Datum Zeit	19.08.2015 03:50



## 3. grösstes Ereignis 2015

Beginn	27.04.2015 23:00
Ende	28.04.2015 11:39
Dauer	12 Stunden 39 Minuten
Niederschlag Summe	29.70 mm
Intensität	6.52 l/(s*ha)
max. 10-Min-Wert	1.72 mm
Datum Zeit	28.04.2015 01:50



## 2000 - 2015 10 grösste Ereignisse 2000 bis 2015

(Definition Ereignis: Niederschlagsunterbrüche < 60 Minuten)

	Niederschlagssumme	Beginn	Ende	Dauer	Intensität
1. Rang	83.77 mm	06.06.2002 18:54	07.06.2002 08:52	13 Std. 58 Min.	16.66 l/(s*ha)
2. Rang	79.48 mm	07.06.2012 18:01	08.06.2012 04:49	10 Std. 48 Min.	20.44 l/(s*ha)
3. Rang	74.20 mm	08.08.2007 13:27	09.08.2007 10:02	20 Std. 35 Min.	10.01 l/(s*ha)
4. Rang	71.76 mm	21.08.2005 10:19	22.08.2005 01:34	15 Std. 15 Min.	13.07 l/(s*ha)
5. Rang	67.74 mm	17.09.2006 14:33	18.09.2006 16:55	1 Tag 2 Std. 22 Min.	7.14 l/(s*ha)
6. Rang	58.51 mm	05.05.2007 04:48	06.05.2007 03:19	22 Std. 31 Min.	7.22 l/(s*ha)
7. Rang	58.42 mm	25.09.2010 03:00	26.09.2010 01:59	22 Std. 59 Min.	7.06 l/(s*ha)
8. Rang	58.37 mm	05.01.2001 22:19	08.01.2001 23:07	3 Tage 0 Std. 48 Min.	1.67 l/(s*ha)
9. Rang	57.78 mm	21.04.2008 09:10	23.04.2008 10:56	2 Tage 1 Std. 46 Min.	2.18 l/(s*ha)
10. Rang	56.97 mm	17.07.2009 16:00	18.07.2009 02:37	10 Std. 37 Min.	14.91 l/(s*ha)