

# Niederschlag: Ereignisse

Flussgebiet: Aare

Messstelle: Brugg, ARA Brugg-Birrfeld

Messstellen-Nr.: AG07

Koordinaten: 659 913 / 260 075

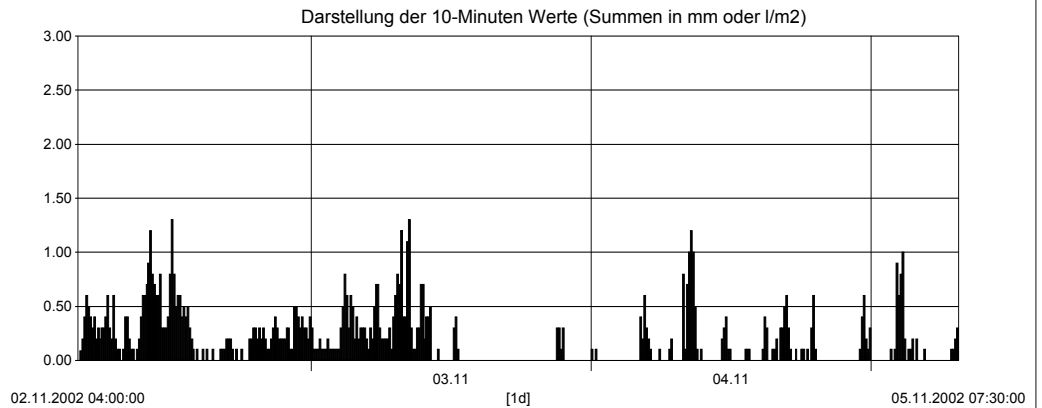
Stationshöhe: 332 m ü.M.

2002 3 grösste Ereignisse im Jahr 2002

(Definition Ereignis: Niederschlagsunterbrüche < 60 Minuten)

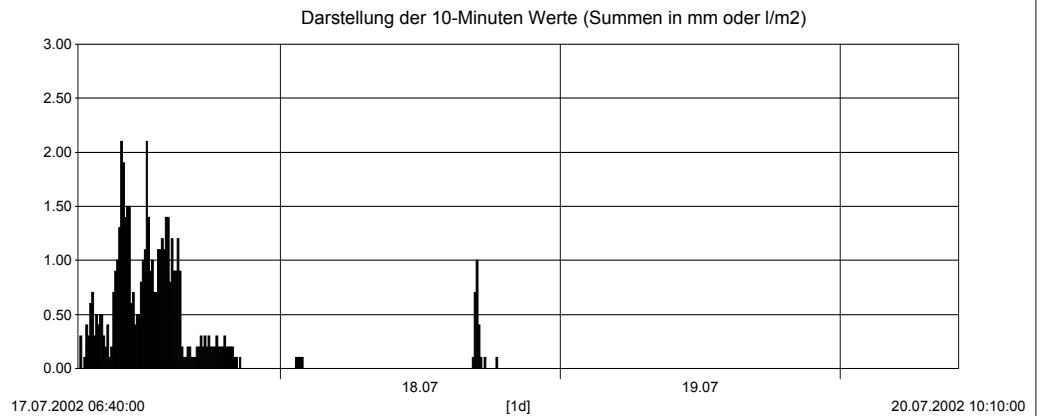
## Grösstes Ereignis 2002

Beginn	02.11.2002 04:16
Ende	03.11.2002 10:52
Dauer	1 Tag 6 Stunden 36 Minuten
Niederschlag Summe	57.00 mm
Intensität	5.17 l/(s*ha)
max. 10-Min-Wert	1.30 mm
Datum Zeit	02.11.2002 12:00



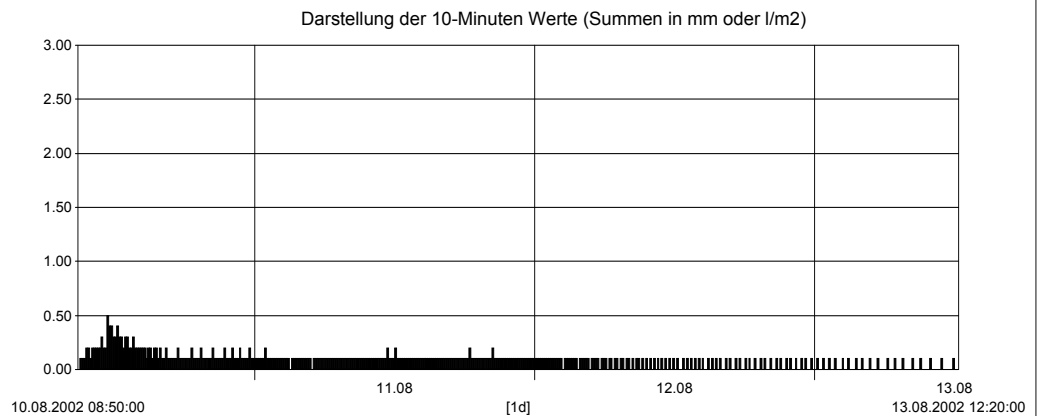
## 2. grösstes Ereignis 2002

Beginn	17.07.2002 06:51
Ende	17.07.2002 20:39
Dauer	13 Stunden 48 Minuten
Niederschlag Summe	49.40 mm
Intensität	9.94 l/(s*ha)
max. 10-Min-Wert	2.10 mm
Datum Zeit	17.07.2002 10:20



## 3. grösstes Ereignis 2002

Beginn	10.08.2002 09:01
Ende	13.08.2002 11:51
Dauer	3 Tage 2 Stunden 50 Min.
Niederschlag Summe	39.80 mm
Intensität	1.12 l/(s*ha)
max. 10-Min-Wert	0.50 mm
Datum Zeit	10.08.2002 11:20



2002 - 2002	10 grösste Ereignisse 2002 bis 2002				
	Niederschlagssumme	Beginn	Ende	Dauer	Intensität
1. Rang	57.00 mm	02.11.2002 04:16	03.11.2002 10:52	1 Tag 6 Std. 36 Min.	5.17 l/(s*ha)
2. Rang	49.40 mm	17.07.2002 06:51	17.07.2002 20:39	13 Std. 48 Min.	9.94 l/(s*ha)
3. Rang	39.80 mm	10.08.2002 09:01	13.08.2002 11:51	3 Tage 2 Std. 50 Min.	1.12 l/(s*ha)
4. Rang	30.80 mm	16.10.2002 20:45	17.10.2002 12:44	15 Std. 59 Min.	5.35 l/(s*ha)
5. Rang	28.40 mm	12.05.2002 19:09	13.05.2002 00:00	4 Std. 51 Min.	16.27 l/(s*ha)
6. Rang	27.70 mm	03.05.2002 02:18	04.05.2002 04:32	1 Tag 2 Std. 14 Min.	2.93 l/(s*ha)
7. Rang	27.70 mm	07.08.2002 15:00	07.08.2002 15:34	0 Std. 34 Min.	135.78 l/(s*ha)
8. Rang	20.40 mm	26.05.2002 20:37	27.05.2002 08:55	12 Std. 18 Min.	4.61 l/(s*ha)
9. Rang	20.00 mm	16.12.2002 15:33	17.12.2002 04:08	12 Std. 35 Min.	4.42 l/(s*ha)
10. Rang	19.30 mm	24.06.2002 02:19	24.06.2002 05:44	3 Std. 25 Min.	15.69 l/(s*ha)